

平成30年8月28日大雨災害対応の概要について

平成30年8月28日 15:00現在
危機管理部防災・原子力課

1 市の体制

- 8/28(火) 6:20 防災・原子力課待機開始
- 12:00 第1次配備（警戒体制）発令
- 16:45 第1次配備（警戒体制）解除（※予定）

2 気象情報の発表状況

- 8/28(火) 6:20 大雨警報（浸水害）発表
- 7:07 大雨警報（浸水害・土砂災害）・洪水警報発表
- 10:38 大雨警報（土砂災害）・洪水警報継続

3 降雨状況（15:00 現在）

・ 柏崎アメダス(総合高校)	累計雨量	75.0mm	最大 32.0 mm/時間
・ その他の観測地点 土合川	累計雨量	74.0mm	最大 46.0 mm/時間
地域振興局	累計雨量	87.0mm	最大 45.0 mm/時間
西長島	累計雨量	84.0mm	最大 39.0 mm/時間
女谷	累計雨量	106.0mm	最大 30.0 mm/時間
別山	累計雨量	44.0mm	最大 24.0 mm/時間
鯖石川ダム	累計雨量	117.0mm	最大 29.0 mm/時間

4 被害状況

- ①人的被害 なし
- ②建物被害 床上浸水：2店舗
- ③道路冠水 市道 茨目、長崎新田、小島地内
- ④通行止め 県道野田西本線（豊町地内(白竜テニスコート前アンダー) 6:30～8:10 通行止め
県道上越安塚柏崎線（鵜川阿相島地内）9:50～通行止め中
- ⑤J R 信越線上下線（柏崎駅～長岡駅） 始発から11時頃まで運休

5 市民への注意喚起（防災行政無線放送）

- 7:20 大雨に関する注意喚起・豊町地内県道通行止め情報
- 8:35 豊町地内県道通行止め解除情報
- 9:10 鯖石川ダム放流量増加に伴う注意喚起（鯖石川流域地区限定放送）
- 15:00 土砂災害警戒に関する注意喚起

6 今後の見込み 及び 対応方針

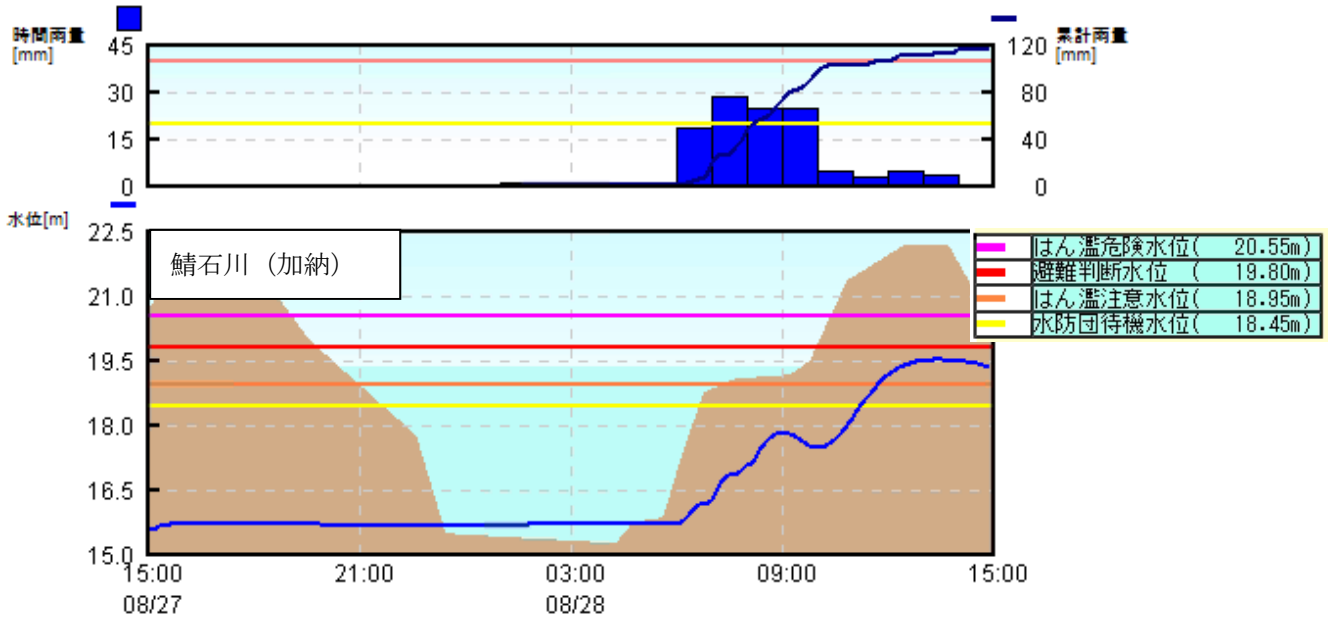
- ・ 鯖石川水位低下
- ・ 土砂災害危険度低下
- ・ 夕方～夜のはじめ 10～15mm程度の降雨
⇒ただし、河川の水位上昇、土砂災害危険度増影響小さい

第1次配備（警戒体制）解除

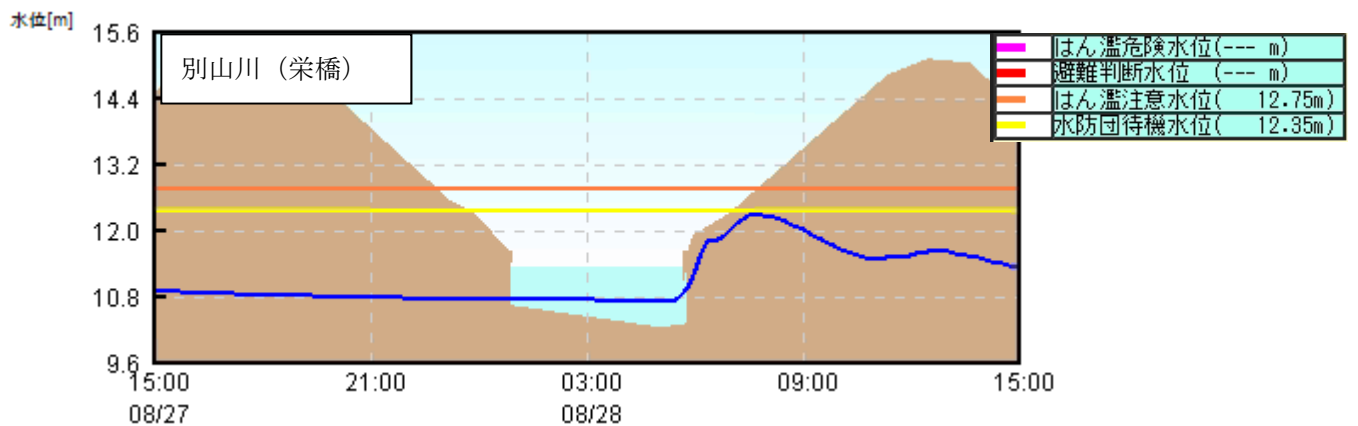
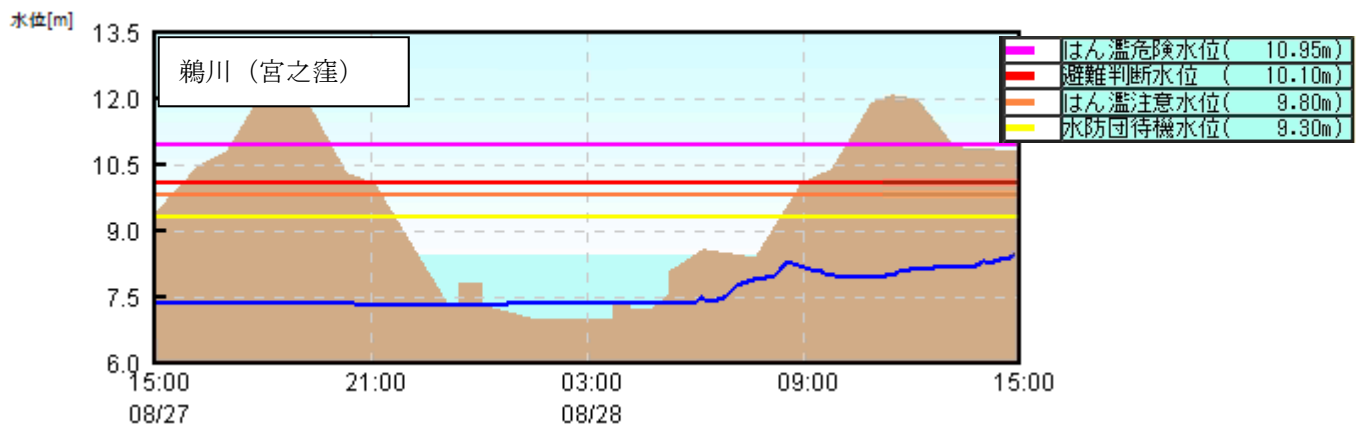
↓
防災・原子力課待機

7 河川水位

河川名 (水位局)	8/28(火)最高水位			過去最高水位
	時刻	水位		
鯖石川 (加納)	13 : 30	19.53m	はん濫注意水位超過	21.51m (H17.6.28)
鵜川 (宮之窪)	14 : 40	8.38m	基準値超過なし	11.31m (H17.6.28)
別山川 (栄橋)	8 : 00	12.27m	基準値超過なし	14.50m (H17.8.10)



[レベル2] はん濫注意水位 (19.80m) 超過 (11 : 50)



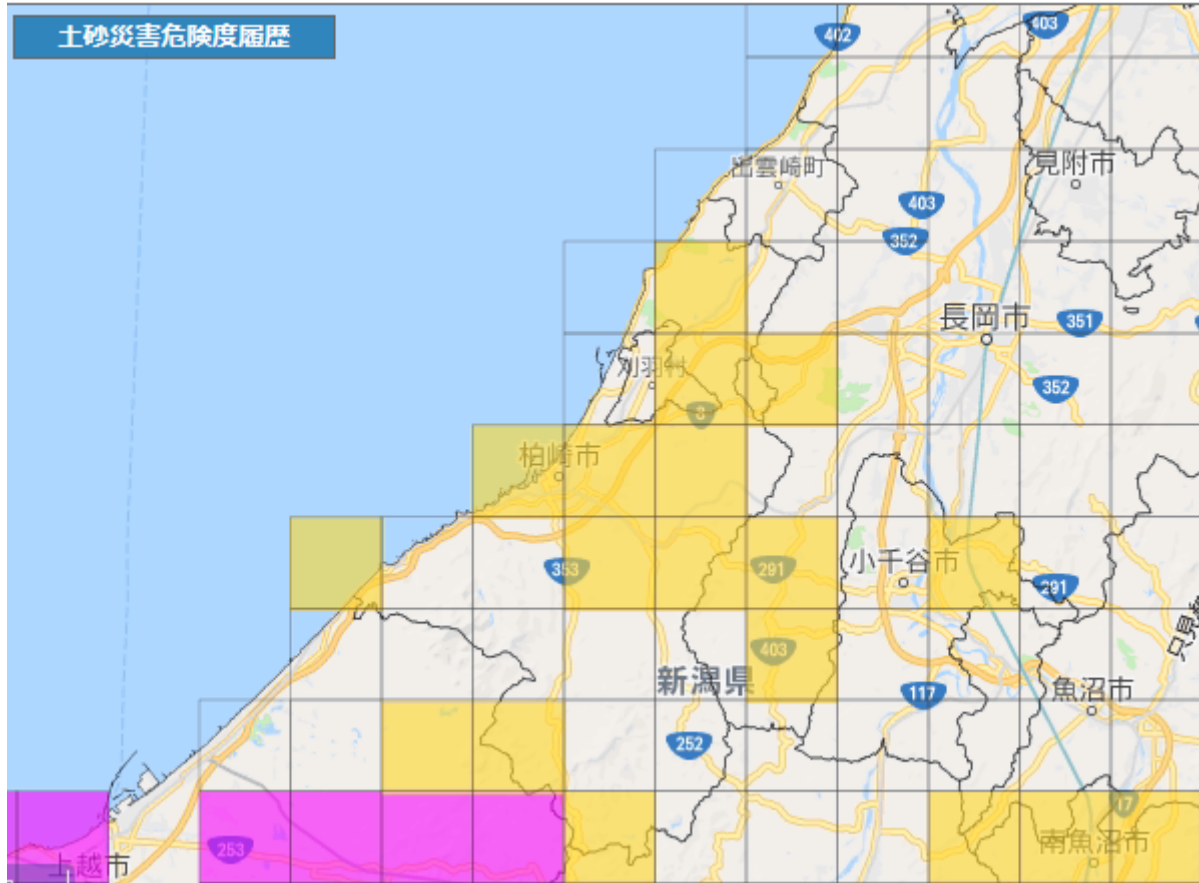
8 土砂災害危険度の状況

7:21 「土砂災害前ぶれ注意情報」の発表

⇒「土砂災害警戒情報」の発表なし

15:00 「土砂災害に関する注意喚起放送」を実施

土砂災害危険度履歴（※一度でも基準値を超過した場合に着色）



土砂災害警戒区域を有する、27 コミセン地区（枇杷島・比角・松波・荒浜を除く）で、土砂災害前ぶれ注意レベル（黄色）となり、今後も夕方にかけてまとまった降雨が見込まれたため、注意喚起放送

なお、土砂災害危険度が警戒レベル（紫色）となった場合、土砂災害警戒情報が発表される。

上越市、魚沼市：午前8時8分発表